

1. számú melléklet
 Szatymaz Község Önkormányzata képviselő testületének
 17/2019. (XI. 21.) önk. rendelethez,
 módosítva az 5/2020.(XII.10.), a 11/2021.(IX.24.)
 és a 25/2023. (XI.24.) önk. rendelettel



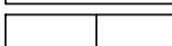
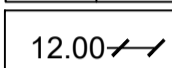
**BELTERÜLET ÉS CSATLAKOZÓ BEÉPÍTÉSRE
 SZÁNT TERÜLETEK SZABÁLYOZÁSI TERVE**

Sz-1
 M = 1 : 2 000



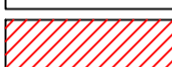
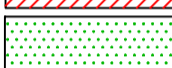



JELMAGYARÁZAT









A SZABÁLYOZÁS ALAPELEMEI

-  Építési övezet, övezet jele
-  Építési övezet, övezet határa
-  Tervezett/ Meglévő Szabályozási vonal
-  Szabályozási szélesség

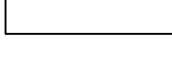
A SZABÁLYOZÁS MÁSODLAGOS ELEMEI

-  Javasolt telekhatár
-  Megszüntető jel
-  Építési hely
-  Telek be nem építhető része
-  Építési telken belüli védőterület





EGYÉB SZABÁLYOZÁSI ELEMELK

-  Meglévő / tervezett fasor
-  Országos mellékút - KÖU3
-  Gyűjtőút - KÖU4
-  Lakóút, vegyes forgalmú út
-  Kerékpárút
-  Zöldterület
-  Beültetési kötelezettség
-  Beépítésre szánt terület határa

VÉDELMEK ÉS KORLÁTOZÁSOK

-  Helyi védelemre javasolt épület
-  Helyi területi védelem
-  Helyi egyedi védelem
-  Régészeti lelőhely határa / területe
-  Natura2000 terület határa
-  Országos ökológiai hálózat - Magterület
-  Országos ökológiai hálózat - Ökológiai folyosó
-  Országos ökológiai hálózat - Pufferterület
-  Belvízzel veszélyeztetett terület
-  Vasút védőtávolsága

ALAPTÉRKÉPI ELEMELK

-  Telekhatár
-  Épület
-  Belterület határa
-  Sz-1 területi hatálya

Készült az állami alapadatok felhasználásával.
 Adatszolgáltatás sorszáma: 1420
 Nyomtatva: 2023. december

