



# Szatymaz Község Jegyzője

6763 Szatymaz, Kossuth utca 30. • 0662-583-560 • jegyző@szatymaz.hu

Ügyiratszám: U1/357-1/2024.

Ügyintéző: Szanka Csilla

**Tárgy:** Belterületi közterületek elnevezése

## Tisztelt Képviselő-testület!

A Wass Albert utca -Kamenszky Béla utca- Árpád utcai telkek újra osztásával kialakult 6 db építési telek mellett két új közterület is létrejött, melyek elnevezése a képviselő-testület hatáskörébe tartozik.

Fentiek alapján az alábbi határozati javaslatot terjesztem a Tisztelt Képviselő-testület elé:

### Határozati javaslat

Szatymaz Község Képviselő-testülete megtárgyalta a közterületek elnevezéséről szóló előterjesztést és az alábbi döntést hozta:

A képviselő-testület a Magyarország Helyi Önkormányzatairól szóló 2011. évi CLXXXIX. törvény 13. szakasz (1) bekezdés 3. pontjában rögzített felhatalmazás alapján Szatymaz közigazgatási területén fekvő közterületeket az alábbiak szerint nevezi el:

1. Szatymaz, Belterület 704/10 helyrajzi számú, kivett beépítetlen terület neve: Kamenszky Béla utca.
2. Szatymaz, Belterület 704/8 helyrajzi számú, kivett utca neve: ..... utca.
3. A képviselő-testület felkéri a jegyzőt, hogy az közterületek elnevezéséhez kapcsolódó szükséges intézkedéseket tegye meg.

Felelős: jegyző

Határidő: azonnal

Határozatról értesítést kap:


1. Barna Károly polgármester
2. Dr. Makay Enikő jegyző

*(Handwritten signature)*

3. Szanka Csilla ügyintéző
4. Irattár

Szatymaz, 2024. március 6.



  
Dr. Makay Enikő  
jegyző



Csongrád-Csanád Vármegyei Köormányhivatal  
Szeged Szeged, Kálvária sgt. 41-43. szám

Oldal: 1/1

**E-hiteles tulajdoni lap- Szemle másolat**

Megrendelés szám:30005/24556/2024

2024.03.06

Szektor: 53

**SZATYMAZ**

**Belterület 704/8 helyrajzi szám**

"címképzés alatt"

**I R É S Z**

1. Az ingatlan adatai:

alrészlet adatok	terület	kat.t.jöv.	alosztály	adatok
művelési ág/kivett megnevezés/	min.o	ha m2	k.fill.	ter. kat.jöv ha m2 k.fill

. Kivett utca

0

1066

0.00

**II R É S Z**

1. tulajdoni hányad: 1/1

bejegyző határozat, érkezési idő: 56153/4/2023.11.09

jogcím: - telekalakítás

jogállás: tulajdonos

név: SZATYMAZ KÖZSÉGI ÖNKORMÁNYZAT

cím: 6763 SZATYMAZ Kossuth utca 30.

törzsszám: 15726724

**III R É S Z**

1. bejegyző határozat, érkezési idő: 56153/4/2023.11.09

Önálló szöveges bejegyzés az ingatlan a 695/2, 696/3, 697/3, 698/3, 701/3, 702/4, 702/14, 702/15, 702/16, 702/17, 702/18, 703/2 és 704 helyrajzi számú földrészletek újraosztásból alakult a 600392/2023. földmérési számon záradékolt E-116/2021 változási vázrajz alapján.

Az E-hiteles tulajdoni lap másolat tartalma a kiadást megelőző napig megegyezik az ingatlan-nyilvántartásban szereplő adatokkal. A szemle másolat a fennálló bejegyzéseket, a teljes másolat valamennyi bejegyzést tartalmazza. Ez az elektronikus dokumentum kinyomtatva nem minősül hiteles bizonyító erejű dokumentumnak. Ez a tulajdoni lap közigazgatási hatósági eljárás céljából került kiadásra. Másra nem használható.

**TULAJDONI LAP VÉGE**



Csongrád-Csanád Vármegyei Kormányhivatal  
Szeged Szeged, Kálvária sgt. 41-43. szám

Oldal: 1 / 1

**E-hiteles tulajdoni lap - Szemle másolat**

Megrendelés szám: 30005/24554/2024

2024.03.06

Szektor: 53

**SZATYMAZ**

**Belterület 704/10 helyrajzi szám**

"címkézés alatt"

**I R É S Z**

1. Az ingatlan adatai:

alrészlet adatok művelési ág/kivett megnevezés/	min.o	terület ha m2	kat.t.jöv. k.fill.	alosztály adatok ter. kat.jöv ha m2 k.fill
--	-------	------------------	-----------------------	--

. Kivett beépítetlen terület 0 745 0.00

**II R É S Z**

1. tulajdoni hányad: 1/1

bejegyző határozat, érkezési idő: 56153/4/2023.11.09

jogcím: - telekalakítás

jogállás: tulajdonos

név: SZATYMAZ KÖZSÉGI ÖNKORMÁNYZAT

cím: 6763 SZATYMAZ Kossuth utca 30.

törzsszám: 15726724

**III R É S Z**

1. bejegyző határozat, érkezési idő: 56153/4/2023.11.09

Önálló szöveges bejegyzés az ingatlan a 695/2, 696/3, 697/3, 698/3, 701/3, 702/4, 702/14, 702/15, 702/16, 702/17, 702/18, 703/2 és 704 helyrajzi számú földrészeket újraosztásból alakult a 600392/2023. földmérési számon záradékolt E-116/2021 változási vázrajz alapján.

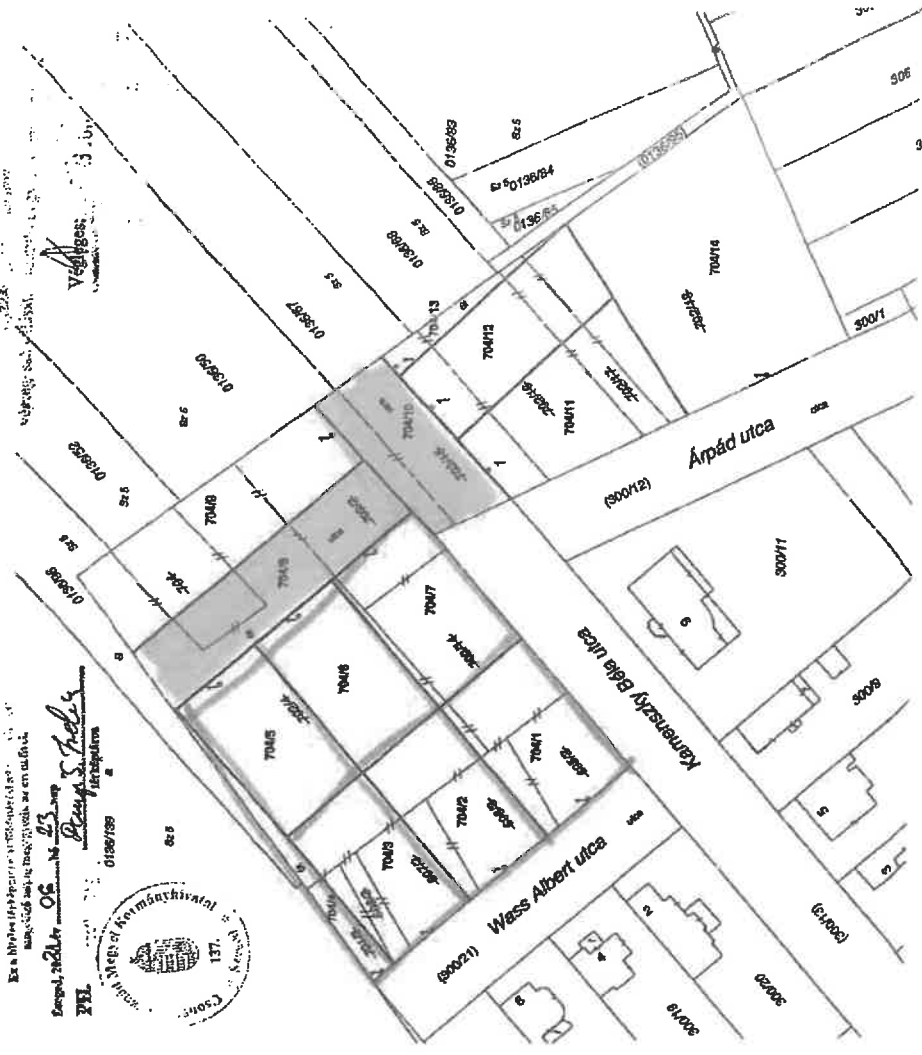
Az E-hiteles tulajdoni lap másolat tartalma a kiadást megelőző napig megegyezik az ingatlan-nyilvántartásban szereplő adatokkal. A szemle másolat a fennálló bejegyzéseket, a teljes másolat valamennyi bejegyzést tartalmazza. Ez az elektronikus dokumentum kinyomtatva nem minősül hiteles bizonyító erejű dokumentumnak. Ez a tulajdoni lap közigazgatási hatósági eljárás céljából került kiadásra. Másra nem használható.

**TULAJDONILAP VÉGE**


Kreiner János 6763 Szajmáz, Kőszegi u. 26  
 Telefon 20/520 4409 / Adószám: 71818144-06  
 Munkaszám: 1 - 4/2021  
 2023 FEBR 15. Szajmáz Községi  
 belterületi JÚL 13.  
 Adatszolgáltatás iratbiztos: 2-18262021  
 60039/10. Iratbiztos számú iratbiztos  
**VÁZRAJZ**  
 a 695/2, 696/3, 697/3, 698/3, 701/3, 702/4, 702/16, 702/17, 702/18, 703/2, 704. helyrejelési számú földrészletek újraosztása átkezeléséről  
 M= 1:1000

CÍMKOORDINÁTÁK											
Pszt	Y	X	Pszt	Y	X	Pszt	Y	X	Pszt	Y	X
1	725770.0	111829.0	704/2	111847.0	704/3	725741.0	111863.0	704/4	1	725732.0	111874.0
1	725797.0	111911.0	704/6	725812.0	111894.0	704/7	725826.0	111877.0	1	725852.0	111887.0
1	725844.0	111852.0	704/12	725858.0	111865.0	704/13	725867.0	111873.0	1	725864.0	111791.0

Változás előtti állapot				Változás utáni állapot			
Helyrejelési szám	Alérszet m <sup>2</sup>	Terület m <sup>2</sup>	Helyrejelési szám	Alérszet m <sup>2</sup>	Terület m <sup>2</sup>	AK	Szolgáltatás és egyéb jogok
695/2	Kiv. beép. len. ter.	0,0417	704/1	Kivelt. beépítetlen terület	0,0898	AK	
696/3	Kiv. beép. len. ter.	0,0528	704/2	Kivelt. beépítetlen terület	0,0834		
697/3	Kiv. beép. len. ter.	0,0498	704/3	Kivelt. beépítetlen terület	0,0835		
698/3	Kiv. beép. len. ter.	0,0119	704/4	Kiv. közforgalom elől elzárt magánút	0,0254		
701/3	Kiv. beép. len. ter.	0,0198	704/5	Kivelt. beépítetlen terület	0,0834		
702/4	Kiv. beép. len. ter.	0,3521	704/6	Kivelt. beépítetlen terület	0,0833		
702/14	Kiv. beép. len. ter.	0,0932	704/7	Kivelt. beépítetlen terület	0,0894		
702/15	Kiv. beép. len. ter.	0,0927	704/8	Kivelt. utca	0,1066		
702/16	Kiv. beép. len. ter.	0,1024	704/9	Kivelt. beépítetlen terület	0,1230		
702/17	Kiv. beép. len. ter.	0,0302	704/10	Kivelt. utca	0,0745		
702/18	Kiv. beép. len. ter.	0,2757	704/11	Kivelt. beépítetlen terület	0,1073		
703/2	Kiv. beép. len. ter.	0,1189	704/12	Kivelt. beépítetlen terület	0,0916		
704	Kiv. beép. len. ter.	0,0512	704/13	Kiv. közforgalom elől elzárt magánút	0,0149		
		1,2912	704/14	Kivelt. beépítetlen terület	0,2363		
				összesen	1,2912		



A vázrajz méreteket levételére nem alkalmas!



*Szajmáz*  
 községi  
 hivatal

Készítette: Szajmáz, 2021. november 20.  
 KÖKAI KÁROLY  
 6732 Szajmáz, Kőszegi u. 26.  
 Földmérő Ir. sz: 7500  
 A helyrejel. számok és területszámítás helyes. Ez a záradék a területi számított egy évig hatályos.  
 2023 FEBR 16  
 Záródnélv.: ..... nap  
 E-16/2021  
 Ir. rend. min. sz: 0637/190