

ELŐTERJESZTÉS

Szatymaz Község Képviselő-testületének

Előterjesztő: Polgármester

Tárgy: Szatymaz kerékpárút hálózat fejlesztés

Iktatószám: E1/340 - 3 /2020

Melléklet: Előterjesztés, határozati javaslat

Készítette: Szabados László

Véleményezésre megküldve: Gazdasági Bizottság

Az előterjesztést nyílt ülésen kell tárgyalni!
A döntéshez egyszerű többség szükséges!

Törvényességi véleményezésre
bemutatva:

2020. október 15.



Ügyiratszám: E1/340 - 3/2020

Tárgy: Szatymaz kerékpárút hálózat fejlesztés

**Szatymaz Község Képviselő-testülete
Szatymaz**

Tisztelt Képviselő-testület!

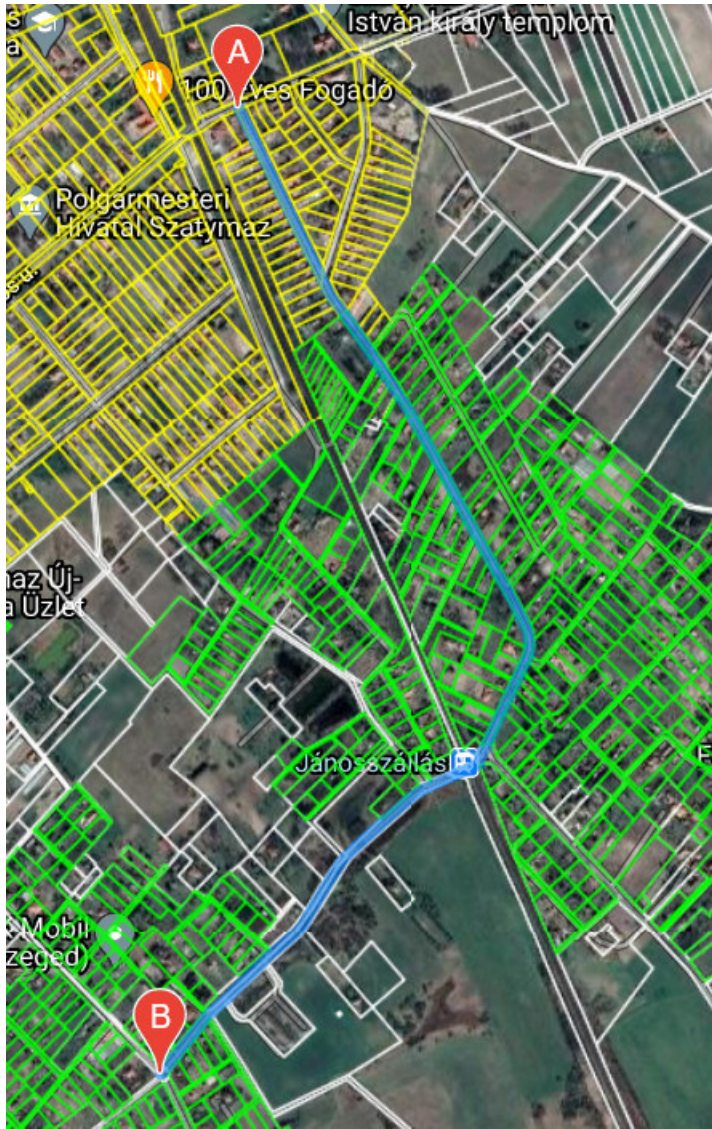
Szatymaz község közigazgatási területén a környező települések kerékpárral történő megközelítése érdekében kerékpárút hálózat kiépítése szükséges.

A kerékpárút létesítéséhez hálózatfejlesztési koncepciót kell készíteni, mely tartalmazza a tanulmány terveket is. A tanulmánytervek elkészültét követően a helyi építési szabályzat módosítása szükséges.

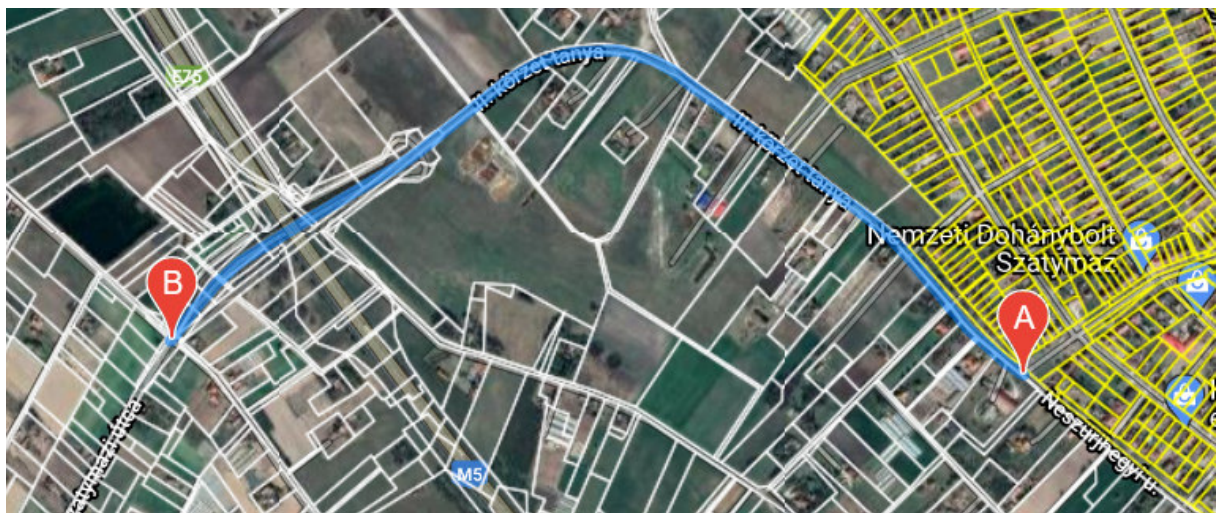
A Polgármesteri Hivatal három ütemben javasolja fejleszteni a kerékpárút hálózatot:

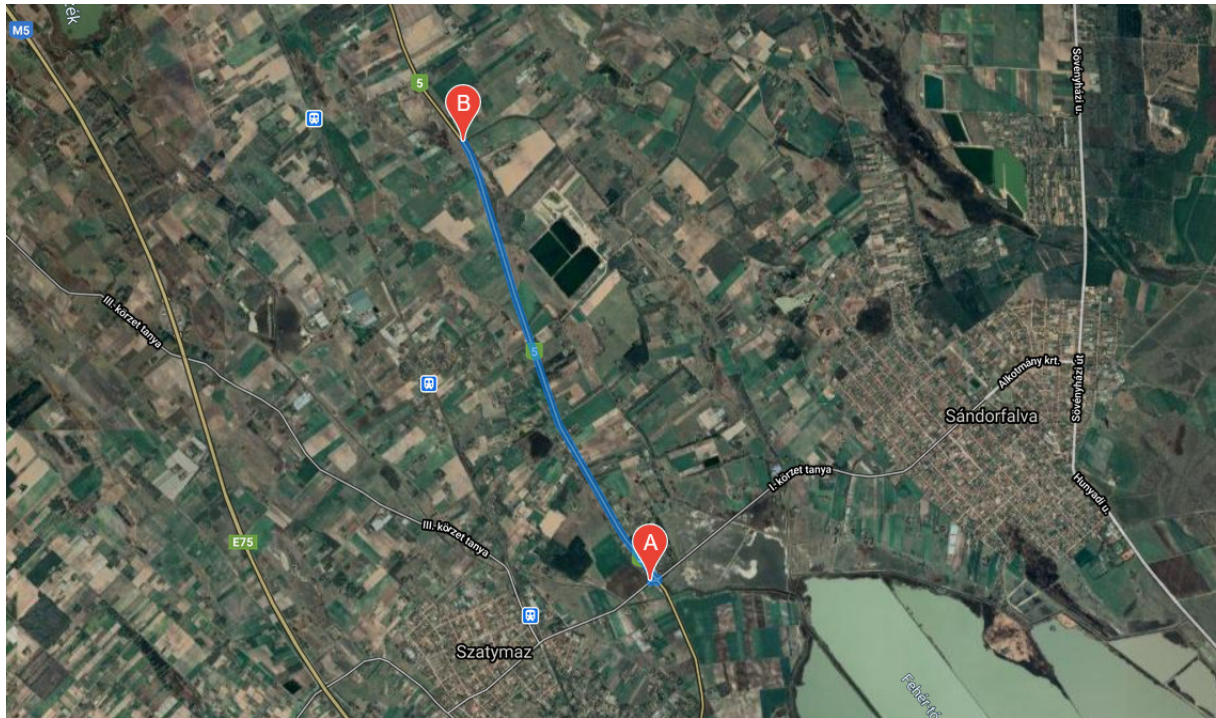
kerékpárút szakasz neve	Megnevezés	hossz (m)
I. ütem	Szatymaz körforgalom - Sándorfalva közigazgatási határ	2830
	Szatymaz Neszürjhegyi út Kossuth u. csomópont – Neszürjhegyi út – Szegyed Szatymaz közigazgatási határ (5 sz. főút)	5730
II. ütem	Szatymaz 5425 számú út – 54323 számú út csomóponttól a 4525 számú út – 5424 számú út csomópontig	1960
III. ütem	Szatymaz Neszürjhegyi út Kossuth u. csomópont – Zsombó közigazgatási határ	1770
	Szatymaz körforgalom – Balástya közigazgatási határ	5100

II. ütem



III. ütem





A Polgármesteri Hivatal előzetes árajánlatot kért a hálózatfejlesztési terv elkészítésére és a geodéziai bemérésre:

kerékpárút szakasz neve	Megnevezés	hossz (m)	Hálózatfejlesztési koncepció terv (Ft)	Geodézia (Ft)
I. ütem	Szatymaz körforgalom - Sándorfalva közigazgatási határ	2830	600 000	500 000
	Szatymaz Neszürjhegyi út Kossuth u. csomópont – Neszürjhegyi út – Szegyed Szatymaz közigazgatási határ (5 sz. főút)	5730		1 350 000
II. ütem	Szatymaz 5425 számú út – 54323 számú út csomóponttól a 4525 számú út – 5424 számú út csomópontig	1960	300 000	500 000
III. ütem	Szatymaz Neszürjhegyi út Kossuth u. csomópont – Zsombó közigazgatási határ	1770	500 000	450 000
	Szatymaz körforgalom – Balástya közigazgatási határ	5100		900 000

Fentiekre tekintettel az alábbi határozati javaslatot terjesztem a T. Képviselő-testület elé.

Határozati javaslat (1)

Szatymaz Község Képviselő-testülete megtárgyalta a „Szatymaz kerékpárút hálózat fejlesztés ” tárgyú előterjesztést és az alábbi döntést hozza:

1. Szatymaz Község Képviselő-testülete támogatja, hogy a kerékpárút I. ütem kerüljön megvalósításra. Felkéri a polgármestert, hogy a beszerzési szabályzat alapján árajánlatot kérjen a hálózatfejlesztési koncepció terv elkészítésére, és a geodéziai bemérésre.

kerékpárút szakasz neve	Megnevezés	hossz (m)
I. ütem	Szatymaz körforgalom - Sándorfalva közigazgatási határ	2830
	Szatymaz Neszürjhegyi út Kossuth u. csomópont – Neszürjhegyi út – Szegyed Szatymaz közigazgatási határ (5 sz. főút)	5730

Felelős: Barna Károly polgármester
Határidő: azonnal

Határozati javaslat (2)

Szatymaz Község Képviselő-testülete megtárgyalta a „Szatymaz kerékpárút hálózat fejlesztés ” tárgyú előterjesztést és az alábbi döntést hozza:

1. Szatymaz Község Képviselő-testülete támogatja, hogy a kerékpárút I. és a II. ütem kerüljön megvalósításra. Felkéri a polgármestert, hogy a beszerzési szabályzat alapján árajánlatot kérjen a hálózatfejlesztési koncepció terv elkészítésére, és a geodéziai bemérésre

kerékpárút szakasz neve	Megnevezés	hossz (m)
I. ütem	Szatymaz körforgalom - Sándorfalva közigazgatási határ	2830
	Szatymaz Neszürjhegyi út Kossuth u. csomópont – Neszürjhegyi út – Szegyed	5730

	Szatymaz közigazgatási határ (5 sz. főút)	
II. ütem	Szatymaz 5425 számú út – 54323 számú út csomóponttól a 4525 számú út – 5424 számú út csomópontig	1960

Felelős: Barna Károly polgármester

Határidő: azonnal

Határozati javaslat (3)

Szatymaz Község Képviselő-testülete megtárgyalta a „Szatymaz kerékpárút hálózat fejlesztés ” tárgyú előterjesztést és az alábbi döntést hozza:

1.Szatymaz Község Képviselő-testülete támogatja, hogy a kerékpárút I., II. és a III. ütem kerüljön megvalósításra. Felkéri a polgármestert, hogy a beszerzési szabályzat alapján árajánlatot kérjen a hálózatfejlesztési koncepció terv elkészítésére, és a geodéziai bemérésre.

kerékpárút szakasz neve	Megnevezés	hossz (m)
I. ütem	Szatymaz körforgalom - Sándorfalva közigazgatási határ	2830
	Szatymaz Neszürjhegyi út Kossuth u. csomópont – Neszürjhegyi út – Szegyed Szatymaz közigazgatási határ (5 sz. főút)	5730
II. ütem	Szatymaz 5425 számú út – 54323 számú út csomóponttól a 4525 számú út – 5424 számú út csomópontig	1960
III. ütem	Szatymaz Neszürjhegyi út Kossuth u. csomópont – Zsombó közigazgatási határ	1770
	Szatymaz körforgalom – Balástya közigazgatási határ	5100

Felelős: Barna Károly polgármester

Határidő: azonnal

Szatymaz, 2020. október 15.

Barna Károly
polgármester